


ES4190102


## CAÑONES DEL DUERO

 Lugar de Importancia Comunitaria (LIC)

 Nucleos de población


### Límites administrativos

 Límite provincial

 Límite municipal

### Hidrografía

 Embalses y lagunas

 Cursos de agua


### Vías de comunicación

 Autopistas, Autovías

 Red de Interés Gen. del Estado

 Red Regional

 Red Diputación

 Otras vías

 Ferrocarriles

N

Proyección UTM. Datum ED50. Huso 30  
Cartografía: Estudios y Proyectos Línea S.L.

0 1 2 km

